



## **ZŠ Běrunice**

**Projekt: ZŠ Běrunice- inovace řešení  
registrační číslo CZ. 1.07/1.4.00/21.2854**

- **Předmět:** Vlastivěda
- **Téma:** Pardubický kraj
- **Ročník:** 5.
- **Adresář:** VY\_32\_INOVACE\_VL. 5. 08
- **Vypracoval(a):** Mgr. Marta Kubánková
- **Cíl:** Seznámení s příslušným krajem
- **Datum :** srpen – říjen 2011

# Pardubický kraj



# Pardubice- krajské město



# Pardubice – město sportu

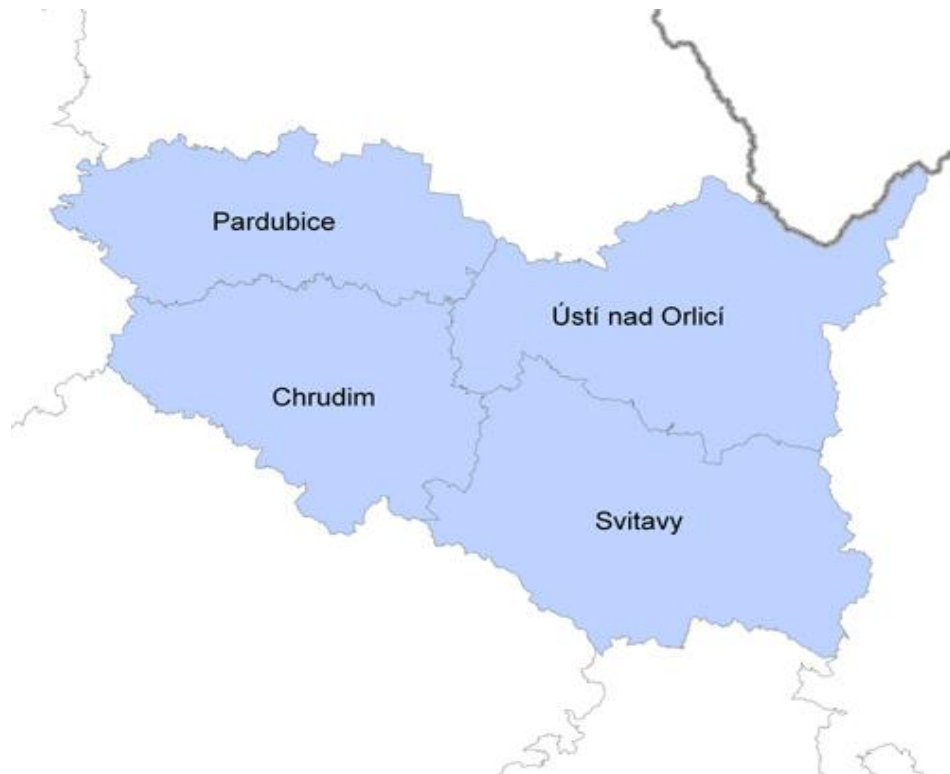
Lední hokej



Dostihy



# Pardubický kraj - okresy



- [Chrudim](#)
- [Pardubice](#)
- [Svitavy](#)
- [Ústí nad Orlicí](#)

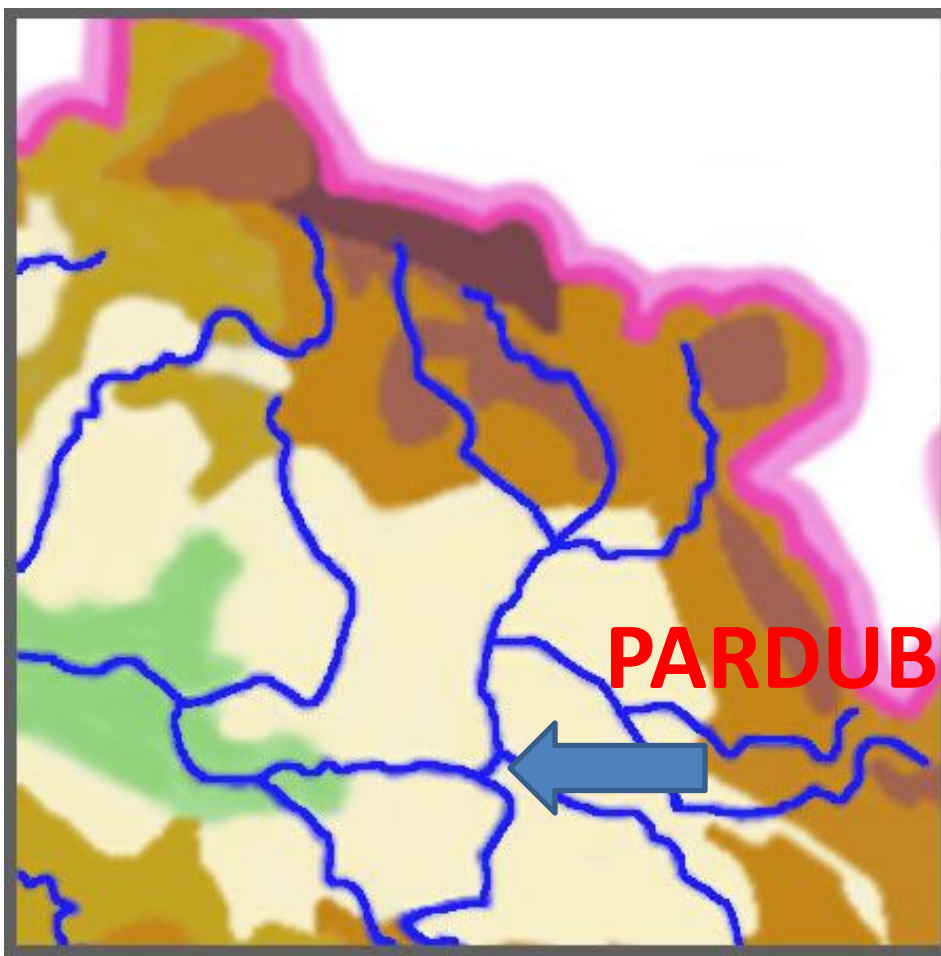
## CHRUDIM



## SVITAVY



# Povrch a vodstvo



# VODSTVO

- Pardubice leží na soutoku řek **Labe** a **Chrudimky**.
- Labe patří k úmoří **Severního moře**.



# DALŠÍ ŘEKY v Pardubickém kraji

- **Labe**
- **Chrudimka**
- Loučná
- Svitava
- Orlice
- Moravská Sázava
- Čermná
- Doubrava
- Krounka
- Březná
- Novohradka

# POVRCH

## **NÍŽINY**

- Česká tabule
- Polabská nížina

## **VYSOČINY**

- Orlické hory
- Králický Sněžník
- Železné hory
- Svitavská pahorkatina

# POLABÍ



# POVRCH

---

Nejvyšší vrchol kraje

**KRÁLICKÝ SNĚŽNÍK – Králický Sněžník  
( 1 423 m.n.m.)**


Nejnižší položené místo

**Hladina řeky Labe - 201 m.n.m.**

---

# KRÁLICKÝ SNĚŽNÍK

## Pramen řeky Moravy



# PRŮMYSL A ZEMĚDĚLSTVÍ

## PRŮMYSL

- textilní
- oděvní
- kožedělný
- chemický
- strojírenský
- elektrotechnický
- potravinářský

## ZEMĚDĚLSTVÍ

- pěstování pšenice, ječmene
- pěstování řepy
- pěstování brambor
- pěstování olejnin

# HRADY A ZÁMKY

## HRADY

- Kunětická hora
- Košumberk
- Lichnice
- Potštejn

## ZÁMKY

- Slatiňany
- Pardubice
- Litomyšl

## KUNĚTICKÁ HORA



## POTŠTEJN





## PARDUBICE



## LITOMYŠL



# CHKO

- CHKO Železné hory
- CHKO Orlické hory
- CHKO Žďárské vrchy

# ORLICKÉ HORY

## Chata na Šerlichu



# ZAJÍMAVOSTI

- Památka UNESCO – zámek Litomyšl
- Litomyšl – rodiště Bedřicha Smetany
- Skanzen Vysočina – Veselý kopec

# LITOMYŠL – rodiště Bedřicha Smetany



# Skanzen Veselý kopec



## **Zdroje, použitá literatura:** Autorem materiálu a všech jeho částí, není-li uvedeno jinak, je Mgr. Marta Kubánková

Učebnice pro 5. ročník – Vlastivěda, nakl. Nová škola, ISBN 80- 7289 – 059 – X

CD – ROM Česká republika a její kraje, SILCOM, CD- ROM&Multimedia, s.r.o. Opava, Česká republika, 2010

CD - ROM Cestujeme po ČR, PONŠKOLA Chrudim, 2001 – mapy krajů

[www.mapy.cz](http://www.mapy.cz)

[www.dovolenavcr.cz](http://www.dovolenavcr.cz)- mapy krajů

[www.risy.cz](http://www.risy.cz) – mapy okresů

Fotografie:

<http://regiony.ic.cz/index.php?clanek=mesta&dir=pardub&menu=pardub> – Pardubice

<http://www.chess.com/forum/view/tournaments/pardubice-games-in-3d> - Pardubice

<http://www.easyprague.cz/en/information/horse-racing/> - Pardubice

<http://regiony.ic.cz/index.php?clanek=mesta&dir=pardub&menu=pardub> – Chrudim

<http://florbal-svitavy.cz/klub/mesto-svitavy/> - Svitavy

<http://www.litice-nad-orlici.cz/zajimavosti-v-okoli.php> - Potštejn

<http://www.vesely-kopec.cz/> - Veselý kopec

[http://www.naxos.com/person/Bedrich\\_Smetana/24858.htm](http://www.naxos.com/person/Bedrich_Smetana/24858.htm) - Bedřich Smetana

<http://www.pamatky-unesco.cz/unesco-zamecky-areal-litomysl-%E2%80%93-historicke-centrum-78> – Litomyšl

<http://www.tisicovsky.cz/cs/hory/orlicke-hory/foto/> - Orlické hory

[http://www.orlickehory.net/digifoto/html/serlich\\_masarykova\\_chata2.htm](http://www.orlickehory.net/digifoto/html/serlich_masarykova_chata2.htm) - Šerlich

<http://en.wikipedia.org/wiki/File:Kralicky-Sneznik-03.jpg> – Králický Sněžník

<http://empepa.net/2008/06/09/rychlebske-hory-a-jeste-neco-navic/rh003/> - pramen Moravy

<http://galerie.mobilmania.cz/showphoto.php?photo=57308&cat=all&sort=2&pid=1311&ids=> - Polabí

[http://en.wikipedia.org/wiki/File:Z%C3%A1mek\\_Litomy%C5%A1l\\_1.JPG](http://en.wikipedia.org/wiki/File:Z%C3%A1mek_Litomy%C5%A1l_1.JPG) - Litomyšl

<http://www.chomat.net/fotografie/0809-kunetice/> - Kunětická hora